













urbanistički plan uređenja MARINE VELI RAT

MJ. 1:1000

KAZALO:

-  Granica obuhvata UPU-a
-  LUKA POSEBNE NAMJENE (kopnena površina):
LN - luka nautičkog turizma
-  LUKA POSEBNE NAMJENE (morska površina):
LN - luka nautičkog turizma
-  INFRASTRUKTURNE POVRŠINE:
() - prometna površina

OSTALE POVRŠINE

-  Građivi dio građevne čestice
-  Parkirališna površina
-  Pješačko-kolna površina
-  Pješačka površina
-  Dječje igralište
-  Površina za privez plovila
-  Zaštitni obrambeni zid
-  Ponton

PRIJEDLOG PLANA

Županija:	ZADARSKA		
Općina:	SALI		
Naziv prostornog plana:	UPU MARINE VELI RAT		
Naziv kartografskog prikaza:	KORIŠTENJE I NAMJENA POVRŠINA		
Broj kartografskog prikaza:	1.	Mjerilo kartografskog prikaza:	1:1000
Odluka o izradi Plana: (službeno glasilo): "Službeni glasnik Općine Sali" br. 09/18	Odluka predstavničkog tijela o donošenju plana (službeno glasilo): "Službeni glasnik Općine Sali" br. /18		
Javna rasprava (datum objave): "Zadarski list" od . . . godine	Javni uvid održan: od: .. godine do: .. godine:		
Pečat tijela odgovornog za provođenje javne rasprave:	Odgovorna osoba za provođenje javne rasprave:		
Suglasnost za Plan prema Članku 108. Zakona o prostornom uređenju ("Narodne Novine" br.153/13 i 65/17)			
Pravna osoba/tijelo koje je izradilo plan:			
Pečat pravne osobe/tijela koje je izradio plan:	Odgovorna osoba: Željko Predovan, dipl. ing. arh.		
Odgovorni voditelj:	Željko Predovan, dipl. ing. arh.		
Stručni tim u izradi plana:	1. Željko Predovan, dipl. ing. arh. 2. Stephen Tony Brčić, dipl. ing. upp. 3. Jure Grbić, dipl. ing. grad. 4. Ivan Sutlović, dipl. ing. el. 5. Zlatko Adorić, građ. teh.		
Pečat predstavničkog tijela:	Predsjednik predstavničkog tijela:		
Istovjetnost ovog prostornog plana s izvornikom ovjerava:	Pečat nadležnog tijela:		